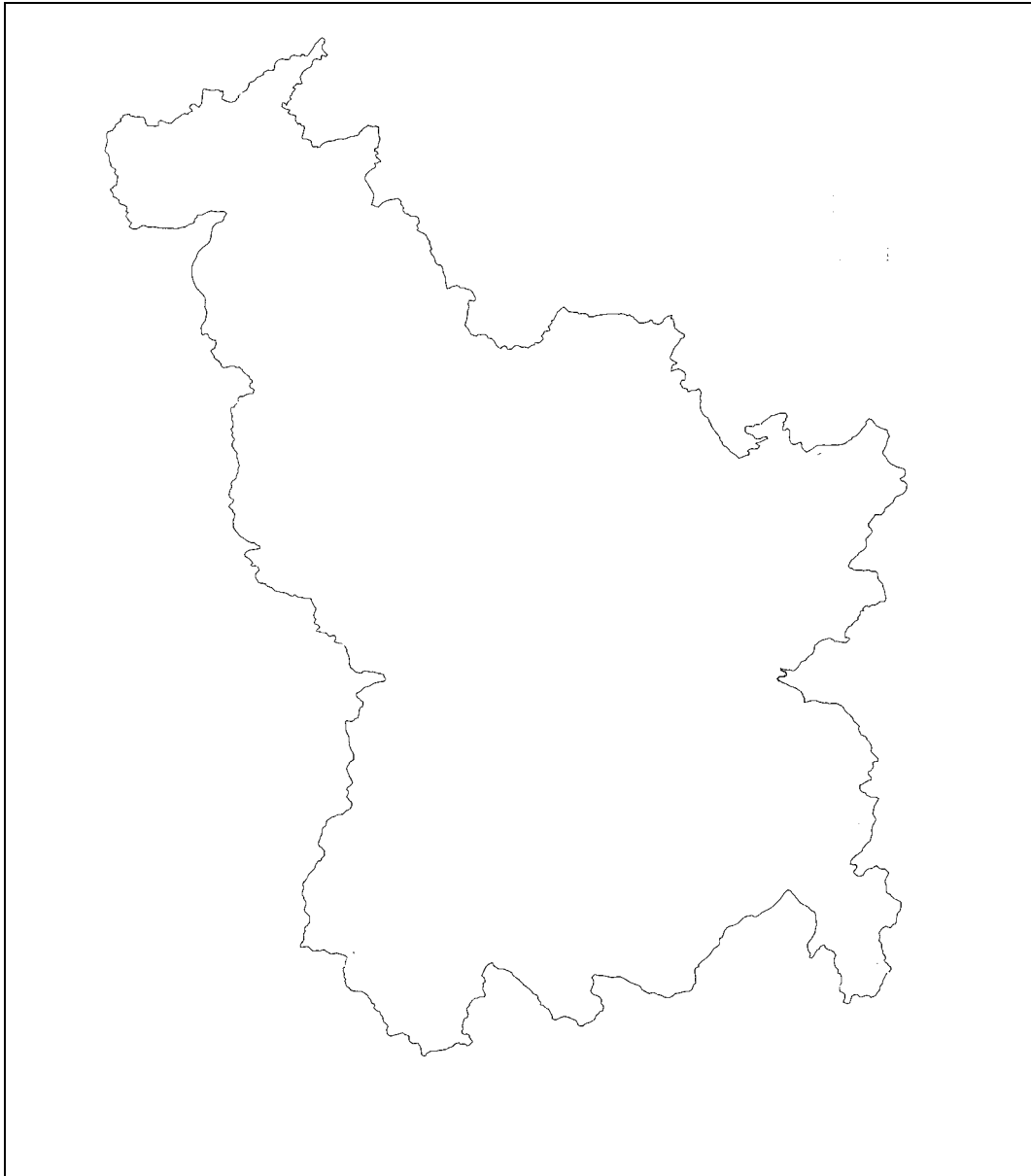


Spoznadni zemljevid Slovenije


1. Predstavljajte si Slovenijo kot celoto z vsemi njenimi prostorskimi značilnostmi in kraji. Prosimo vas, da narišete **zemljevid Slovenije**. Pri tem si pomagajte s spodnjim obrisom. Vanj vrišite vse, kar se Vam v Sloveniji zdi pomembno in česar se spomnite. Ne zanima nas vaše znanje, ampak vaša predstava o Sloveniji. Za risanje zemljevida imate na razpolago **deset minut**.



C: R: H: K: M: J: SR: SV: SZ: JV: JZ:

Slovenija in Evropa

2. Pred vami je zemljevid **Evrope** z vrisanimi državnimi mejami. Prosimo vas, da označite, **kako radi bi živeli** v posamezni državi. To storite tako, da pripišete državi, v kateri bi živeli **najraje**, številko **1**, naslednjim **trem** državam, v katerih bi tudi radi živeli, pripišite številko **2**. Nato pripišite številko **5** državi, v kateri **nikakor ne bi želeli živeti**, in številko **4** naslednjim trem državam, v katerih si ne želite živeti. Pri tem **upoštevajte** tudi Slovenijo!



a. (1): **b. (2):** **c. (2):** **d. (2):** **e. (4):** **f. (4):** **g. (4):** **h. (5):**

3. Kolikšna je verjetnost, da se boste v naslednjih letih preselili v neko drugo državo? *Počrtnite prosim številko pod ustreznim odgovorom.*

sploh ni
verjetno

①

malo
verjetno

②

srednje
verjetno

③

precej
verjetno

④

vsekakor

⑤

4. Kateri evropski državi je, po vašem mnenju, Slovenija najbolj **podobna** glede na posamezne od naštetih značilnosti? *Imena posameznih držav vpišite v prazna polja ob naštetih značilnosti.*

ZNAČILNOST	PODOBNA DRŽAVA
a. vsakdanje življenje:	→
b. stopnja gospodarskega razvoja:	→
c. politične razmere:	→
d. krajinska podoba:	→
e. stopnja prometne razvitosti:	→
f. ohranjenost naravnega okolja	→
g. socialna varnost:	→
h. urejenost okolja:	→


5. Koliko se čutite **navezani** na našteta območja? *Počrtnite v vsaki vrsti tisto oceno, ki najbolj kaže vašo navezanost na dano območje.*

OBMOČJE	sploh nič navezan	le malo navezan	srednje navezan	precej navezan	zelo navezan
a. vašo soseseo	①	②	③	④	⑤
b. vaš kraj ali mesto	①	②	③	④	⑤
c. vašo pokrajino	①	②	③	④	⑤
d. Slovenijo kot celoto	①	②	③	④	⑤
e. Srednjo Evropo	①	②	③	④	⑤
f. Evropo kot celoto	①	②	③	④	⑤
g. svet kot celoto	①	②	③	④	⑤

6. Ali bi se bili pripravljene **preseliti**, če bi si s tem lahko izboljšali svoje delovne ali življenjske pogoje? *Počrtnite v vsaki vrstici tisto oceno, ki najbolj kaže vašo pripravljenost na selitev.*

	PRIPRAVLJENOST ZA SELITEV				
	sploh ne	malo	srednje	precej	povsem
a. v drug kraj ali mesto v isti pokrajini	①	②	③	④	⑤
b. preseliti se v sosednjo pokrajino	①	②	③	④	⑤
c. preseliti se na drug konec Slovenije	①	②	③	④	⑤
d. preseliti se v sosednje države	①	②	③	④	⑤
e. preseliti se v druge države Evrope	①	②	③	④	⑤
f. preseliti se izven Evrope	①	②	③	④	⑤

-
7. Ko bo Slovenija vključena v Evropsko unijo, bo odprt tudi trg z nepremičninami. Prosimo vas, da na spodnjem zemljevidu Slovenije s svinčnikom označite območja, kjer bi **tujci** po vašem mnenju **smeli** kupovati nepremičnine (zemljo, hiše ipd.). Prosimo, bodite pri tem čim bolj natančni.



a: b: c: d: e: f: g: h: i: j:

Prepoznavnost Slovenije

8. Kolikšen je **pomen** naslednjih stvari, krajev ali značilnosti za Slovenijo in njeno **identiteto oz. prepoznavnost**? *Ocenite vsako značilnost tako, da počrtnite ustrezno številko na lestvici na desni strani posamezne značilnosti.*


ZNAČILNOSTI	zelo majhen	majhen	srednji	velik	zelo velik
a. morje in obala	①	②	③	④	⑤
b. kraški svet	①	②	③	④	⑤
c. vinogradi, gorice	①	②	③	④	⑤
d. mesta	①	②	③	④	⑤
e. reke	①	②	③	④	⑤
f. pestrost živalstva in rastlinstva	①	②	③	④	⑤
g. gore, hribi	①	②	③	④	⑤
h. ljudje	①	②	③	④	⑤
i. otroci in mladina	①	②	③	④	⑤
j. hrana	①	②	③	④	⑤
k. jezera	①	②	③	④	⑤
l. večje ravnice	①	②	③	④	⑤
m. navade in običaji	①	②	③	④	⑤
n. ureditev vasi	①	②	③	④	⑤
o. hiše	①	②	③	④	⑤
p. cerkve	①	②	③	④	⑤
r. gradovi	①	②	③	④	⑤
s. kozolci	①	②	③	④	⑤

Pokrajine

9. Po preureditvi občin čaka Slovenijo še ustanavljanje pokrajin kot vmesnih stopenj med državo in občinami. Ali je potrebno Slovenijo v gospodarskem in političnem smislu razdeliti na pokrajine (regije). Če da, na koliko?
- Slovenije ni potrebno razdeliti na pokrajine (*pojdi k vprašanju 12.*)
 - Slovenijo je potrebno razdeliti na _____ pokrajin.

Če menite, da Slovenije ni treba razdeliti na pokrajine, naslednji dve vprašanji preskočite.

10. Pred vami je zemljevid Slovenije, na katerem se nahajajo vrisane vse občine. Če bi v Sloveniji oblikovali pokrajine, kako bi vi oblikovali pokrajino (regijo), v kateri živite? Njene meje vrisate v dani zemljevid po občinskih mejah. Označite tudi kraj, kjer naj bi bil sedež pokrajine.



občine:

sedež:



11. Kateri od naštetih dejavnikov so po vašem mnenju **ključni** pri oblikovanju **pokrajin** (regij). *Pri vsakem dejavniku počrtnite oceno, ki najbolj kaže vaše mnenje.*

DEJAVNIKI	sploh ne			vsekakor	
	①	②	③	④	⑤
a. velikost	①	②	③	④	⑤
b. število prebivalcev	①	②	③	④	⑤
c. gospodarska moč	①	②	③	④	⑤
d. zgodovinski razlogi	①	②	③	④	⑤
e. podobnost navad in običajev	①	②	③	④	⑤
f. zemljepisna zaključenost, jasne meje	①	②	③	④	⑤
g. število večjih krajev v pokrajini	①	②	③	④	⑤
h. razvitost srednjega šolstva	①	②	③	④	⑤
i. gledališče, muzeji	①	②	③	④	⑤
j. radijske in TV postaje in tisk	①	②	③	④	⑤
k. prometna povezanost krajev v območju	①	②	③	④	⑤
l. možnost urejanja uradnih zadev (dovoljenja, registracije,...)	①	②	③	④	⑤

12. Kako dobro po vašem mnenju, prebivalci drugih predelov Slovenije poznajo vašo domačo pokrajino? *Počrtnite tisto oceno, ki najbolje odraža vaše mnenje.*

sploh je ne poznajo ① ② ③ ④ ⑤ zelo dobro jo poznajo

13. V čem se vaša domača pokrajina razlikuje od sosednjih? *V vsaki vrstici počrtnite ustrezno oceno.*

	sploh ne			vsekakor	
	①	②	③	④	⑤
a. večja lepota krajine	①	②	③	④	⑤
b. večja ohranjenost naravne a okolja	①	②	③	④	⑤
c. boljša prometna dostopnost	①	②	③	④	⑤
d. bolj razvito kmetijstvo	①	②	③	④	⑤
e. bolj razvita industrija	①	②	③	④	⑤
f. ima več gozda	①	②	③	④	⑤
g. bolj razvita obrt	①	②	③	④	⑤
h. več kulturnih znamenitosti	①	②	③	④	⑤
i. razvit turizem	①	②	③	④	⑤

14. V kakšni meri naštetu v vašem kraju predstavlja problem? V vsaki vrstici počrtnite ustrezno oceno.

	sploh ne			vsekakor	
	①	②	③	④	⑤
a. malomarno ravnanje z zgodovinskimi spomeniki	①	②	③	④	⑤
b. zaraščanje kmetijskih površin	①	②	③	④	⑤
c. onesnaženost okolja	①	②	③	④	⑤
d. neurejeni in nevzdrževani objekti	①	②	③	④	⑤
e. gramoznice in kamnolomi	①	②	③	④	⑤
f. neurejena odlagališča	①	②	③	④	⑤
g. gradnja počitniških hišic	①	②	③	④	⑤
h. pozidava kmetijskih zemljišč	①	②	③	④	⑤
i. črne gradnje	①	②	③	④	⑤
j. slabe prometne povezave	①	②	③	④	⑤
k. zanemarjanje naravnih znamenitosti	①	②	③	④	⑤
l. odseljevanje	①	②	③	④	⑤
m. neurejena kanalizacija	①	②	③	④	⑤

15. Koliko ste v svojem kraju ogroženi zaradi posameznih naravnih in drugih nesreč in pojavov? Obkrožite v vsaki vrstici ustrezno oceno.


VRSTA OGROŽENOSTI		STOPNJA OGROŽENOSTI					
	sploh ne	①	②	③	④	⑤	izredno
a. potres	sploh ne	①	②	③	④	⑤	izredno
b. poplava	sploh ne	①	②	③	④	⑤	izredno
c. zemeljski plaz	sploh ne	①	②	③	④	⑤	izredno
d. snežni plaz	sploh ne	①	②	③	④	⑤	izredno
e. industrijska nesreča	sploh ne	①	②	③	④	⑤	izredno
f. onesnaženost olja	sploh ne	①	②	③	④	⑤	izredno

16. Kako bi vi ocenili razvitost svojega kraja (občine) glede na slovensko povprečje? Počrtnite ustrezno oceno.

- ① - zelo podpovprečno razvit
- ② - podpovprečno razvit
- ③ - povprečno razvit
- ④ - nadpovprečno razvit
- ⑤ - zelo nadpovprečno razvit

Občine

17. Pred vami je obris Slovenije z vrisanimi mejami občin. Prosimo vas, da označite, **kako radi bi živeli** v posamezni občini, tako da občini, v kateri bi živeli **najraje**, pripišete številko **1**, naslednjim **trem** občinam, v katerih bi tudi radi živeli, pripišete številko **2**. Številko **5** pripišite občini, v kateri **nikakor** ne bi želeli živeti, številko **4** pa naslednjim **trem** občinam, v katerih si ne želite živeti. Pri ocenjevanju upoštevajte tudi občino, v kateri živite sedaj!



a. (1): b. (2): c. (2): d. (2): e. (4): f. (4): g. (4): h. (5):

18. Kako radi bi živeli v krajih, ki jih opisujejo spodnje značilnosti? Ocenite to s pomočjo ocenjevalnih lestvic, tako da počrtnite pri vsaki značilnosti tisto oceno, ki najbolj ustreza vašemu mnenju.

ZNAČILNOST	ne				
	sploh ne	preveč	srednje	precej	vsekakor
a. v turističnem območju	①	②	③	④	⑤
b. ob gozdu	①	②	③	④	⑤
c. v narodnem ali krajinskem parku	①	②	③	④	⑤
d. na obmejnem območju	①	②	③	④	⑤
e. na ravninskem območju	①	②	③	④	⑤
f. na hribovitem območju	①	②	③	④	⑤
g. ob reki ali jezeru	①	②	③	④	⑤
h. v notranjosti države	①	②	③	④	⑤
i. v središču naselja	①	②	③	④	⑤
j. v bližini ceste	①	②	③	④	⑤
k. ob morju	①	②	③	④	⑤
l. na robu naselja	①	②	③	④	⑤
m. kjer je gradnja cenejša	①	②	③	④	⑤
n. ob progi	①	②	③	④	⑤
o. v bližini večjega mesta	①	②	③	④	⑤

19. Če bi lahko prosto izbirali, v kako velikem kraju kraju oziroma mestu bi najraje živeli? Obkrožite samo en odgovor.

1. na samem, zunaj naselja
2. v majhni vasi
3. v veliki vasi
4. v večjem podeželskem kraju
5. v manjšem mestu
6. v večjem mestu
7. v velikem mestu
8. v glavnem mestu države

20. Na koliko občin bi morala biti po vašem mnenju razdeljena Slovenija? Obkrožite ustrezen odgovor.

1. manj, kot jih je sedaj
2. ravno prav jih je
3. biti bi jih moralo še več

Prostorsko načrtovanje


21. V kolikšni meri se strinjate z naslednjimi načini urejanja prostora? V vsaki vrstici počrtnite tisto oceno, ki najbolj ustreza vašemu mnenju.

	sploh ne			vsekakor	
	①	②	③	④	⑤
a. gore in gozdove je treba pustiti nedotaknjene, čeprav bodo zato nedostopni za veliko število ljudi	①	②	③	④	⑤
b. treba je graditi poti, ceste in žičnice in ljudem mogočiti dostop do vseh znamenitosti	①	②	③	④	⑤
c. nekatere gozdove in gore je treba pustiti nedotaknjene, na drugih pa graditi.	①	②	③	④	⑤
d. graditi je treba strnjena naselja	①	②	③	④	⑤
e. morje in jezera (obalo) je treba pustiti nedotaknjene, četudi ostajajo nedostopne za veliko število ljudi	①	②	③	④	⑤
f. morsko in jezersko obalo je treba nameniti turistični rabi	①	②	③	④	⑤
g. kmetijske površine je treba za vsako ceno varovati	①	②	③	④	⑤
h. določene rabe, na primer pozidavo ali rekreacijo, lahko usmerjamo tudi na kmetijske površine	①	②	③	④	⑤
i. reke je treba ohranjati v njihovih naravnih strugah	①	②	③	④	⑤
j. omejevati je treba dostop do zavarovanih naravnih območij	①	②	③	④	⑤
k. za pridobivanje električne energije je treba na rekah graditi hidroelektrarne in zadrževalnike	①	②	③	④	⑤
l. graditi je treba sodobne zgradbe, čeprav se zelo razlikujejo od značilnih stavb v kraju	①	②	③	④	⑤

22. Zanima nas, kaj menite o tem, katera območja je treba razvijati? Obkrožite tisti odgovor, ki najbolj ustreza vašemu mnenju.

1. razvijati je treba predvsem nerazvita območja
2. razvijati je treba predvsem območja, ki imajo razvojne možnosti
3. enakomerno je treba razvijati vsa območja v državi

23. Pred vami je obris Slovenije z vrisanimi mejami občin. Prosimo vas, da na zemljevidu označite, **kako razvite**, oziroma nerazvite so posamezne občine. Najprej izberite tisto občino, ki je po vašem mnenju **najbolj razvita** in ji pripišite oceno **5**. Nato izberite še **tri** občine, ki so tudi razvite in jim pripišite oceno **4**. Potem izberite tisto občino, ki je po vašem mnenju **najbolj nerazvita** in ji pripišite oceno **1**, za njo pa izberite še **tri** občine, ki so po vašem mnenju malo manj nerazvite in jim pripišite oceno **2**.



a. (1):

b. (2):

c. (2):

d. (2):

e. (4):

f. (4):

g. (4):

h. (5):

24. Koliko so posamezne od naštetih zadev pomembne za **napredek** kraja? *V vsaki vrstici počrtnite ustrezno oceno.*

	sploh nič			izredno	
a. cestna povezava	①	②	③	④	⑤
b. avtocestna povezava	①	②	③	④	⑤
c. železniška povezava	①	②	③	④	⑤
d. telefonska povezava	①	②	③	④	⑤
e. kabelska televizija	①	②	③	④	⑤
f. internet	①	②	③	④	⑤
g. bližina letališča	①	②	③	④	⑤
h. bližina morja	①	②	③	④	⑤
i. bližina zavarovane naravne ali kulturne dediščine	①	②	③	④	⑤

25. Ocenite, koliko je vsaka od naštetih zadev **ključni razvojni problem** Slovenije. *V vsaki vrstici počrtnite ustrezno oceno.*

	sploh ne			vsekakor	
a. nerazvito šolstvo	①	②	③	④	⑤
b. slabo varstvo okolja	①	②	③	④	⑤
c. neustrezno prometno omrežje	①	②	③	④	⑤
d. zaostalo kmetijstvo	①	②	③	④	⑤
e. nerazvit turizem	①	②	③	④	⑤
f. propadanje kulturne krajine	①	②	③	④	⑤
g. upadanje števila prebivalcev	①	②	③	④	⑤
h. demografsko ogrožena območja	①	②	③	④	⑤
i. zastarela industrija	①	②	③	④	⑤
j. rast nezaposlenosti	①	②	③	④	⑤
k. slabo načrtovanje prostorskega razvoja	①	②	③	④	⑤
l. pozidava kmetijskih zemljišč	①	②	③	④	⑤
m. gradnja čistilnih naprav	①	②	③	④	⑤
n. odlaganje in predelava odpadkov	①	②	③	④	⑤
o. zmanjševanje kmetijskih zemljišč	①	②	③	④	⑤
p. večanje površin, ki jih pokriva gozd	①	②	③	④	⑤
r. stihijska pozidava	①	②	③	④	⑤
s. tranzitni promet	①	②	③	④	⑤
t. razpršena poselitev	①	②	③	④	⑤

26. Nekatera območja Slovenije so **zaščiteni** in so možnosti njihove uporabe omejene tudi za lastnike (npr., ne sme si na lastni zemlji graditi hiše). Koliko **soglašate** s takimi **omejitvami** v naslednjih primerih? *Počrnite v vsaki vrstici tisto oceno, ki najbolje odraža vaše mnenje.*

	sploh ne					vsekakor				
a. krajinski, narodni park	①	②	③	④	⑤					
b. varovalni gozdovi	①	②	③	④	⑤					
c. vodovarstveno območje	①	②	③	④	⑤					
d. kmetijsko zemljišče	①	②	③	④	⑤					
e. kulturna dediščina (arheološko najdbišče, stavbna dediščina)	①	②	③	④	⑤					
f. obale jezer, rek in morja	①	②	③	④	⑤					
g. nevarna območja (poplavna, plazovita ipd.)	①	②	③	④	⑤					

Promet

27. Koliko so za vas pomembne posamezne vrste prometnic in menite, da bi jih bilo potrebno graditi oz. izboljšati. *Odgovorite tako, da za vsako vrsto povezav počrnite ustrezno oceno v vrstici.*

POVEZAVA	sploh ne					zelo				
a. povezanost posameznih naselij z občinskim središčem	①	②	③	④	⑤					
b. povezanost občinskih središč s pokrajinskim središčem	①	②	③	④	⑤					
c. povezanost pokrajinskih središč z glavnim mestom	①	②	③	④	⑤					
d. povezanost obmejnih krajev z srednjimi deli države	①	②	③	④	⑤					
e. povezanost državnega središča z glavnimi mesti drugih držav	①	②	③	④	⑤					

28. Naštejte tri najpomembnejše potrebne ureditve oziroma izboljšave prometnic na vašem območju (lahko tudi izven občine). *Navedite od kod do kod bi morala taka prometnica segati.*

OD:	DO:
a. _____	↔
b. _____	↔
c. _____	↔

31. Zanima nas, kako pogosto obiskujete kraje, ki so naštetih spodaj? *Odgovorite tako, da v vsaki vrstici počrtnite ustrezno številko.*

KRAJ	nikoli	nekajkrat v življenju	nekajkrat na leto	večkrat na mesec	večkrat na teden
a. Murska Sobota	①	②	③	④	⑤
b. Ljutomer	①	②	③	④	⑤
c. Ptuj	①	②	③	④	⑤
d. Maribor	①	②	③	④	⑤
e. Slovenj Gradec	①	②	③	④	⑤
f. Velenje	①	②	③	④	⑤
g. Celje	①	②	③	④	⑤
h. Šmarje	①	②	③	④	⑤
i. Krško	①	②	③	④	⑤
j. Trbovlje	①	②	③	④	⑤
k. Črnomelj	①	②	③	④	⑤
l. Novo mesto	①	②	③	④	⑤
m. Kočevje	①	②	③	④	⑤
n. Ljubljana	①	②	③	④	⑤
o. Kamnik	①	②	③	④	⑤
p. Kranj	①	②	③	④	⑤
q. Jesenice	①	②	③	④	⑤
r. Škofja Loka	①	②	③	④	⑤
s. Nova Gorica	①	②	③	④	⑤
t. Idrija	①	②	③	④	⑤
u. Tolmin	①	②	③	④	⑤
v. Postojna	①	②	③	④	⑤
w. Sežana	①	②	③	④	⑤
z. Koper	①	②	③	④	⑤

32. Zanima nas, kako pogosto obiskujete kraje, ki so naštetih spodaj? *Odgovorite tako, da v vsaki vrstici počrtnite ustrezno številko.*

KRAJ	nikoli	nekajkrat v življenju	nekajkrat na leto	večkrat na mesec	večkrat na teden
a. Trst	①	②	③	④	⑤
b. Videm	①	②	③	④	⑤
c. Gorica	①	②	③	④	⑤
d. Milano	①	②	③	④	⑤
e. Celovec	①	②	③	④	⑤
f. Gradec	①	②	③	④	⑤

g. Beljak	①	②	③	④	⑤
h. Radgona	①	②	③	④	⑤
i. Dunaj	①	②	③	④	⑤
j. Muenchen	①	②	③	④	⑤
k. Budimpešta	①	②	③	④	⑤
l. Reka	①	②	③	④	⑤
m. Zagreb	①	②	③	④	⑤
n. Beograd	①	②	③	④	⑤
o. Split	①	②	③	④	⑤

33. Navedite **glavne razloge**, zaradi katerih potujete v bližnje oz. v bolj oddaljene kraje? V vsakem stolpcu, pri posamezni oddaljenosti, označite samo tiste razloge, ki veljajo za vas. *To storite tako, da obkrožite v vsakem stolpcu (tj. pri posameznih razdaljah) samo tiste znake X, ki se nahajajo ob teh razlogih.*

RAZLOGI	a. kraji do 30. km	b. kraji od 30 do 100 km.	c. bolj oddaljeni kraji
1. obiski prijateljev, znancev	X	X	X
2. obiski sorodnikov	X	X	X
3. zaradi nakupovanja	X	X	X
4. vožnja na delo	X	X	X
5. službena potovanja	X	X	X
6. izleti, turizem	X	X	X
7. obisk športnih prireditev	X	X	X
8. obisk kulturnih priredit v	X	X	X
9. obisk zdravnika, bolnišnice ipd.	X	X	X
10. verski razlogi	X	X	X

34. Zanima nas, kje prebivajo vaši sorodniki, prijatelji in sodelavci, s katerimi vzdržujete stalne stike. *Obkrožite v vsakem stolpcu samo tiste znake X, ki ustrezajo krajem bivanja teh ljudi.*

KRAJ BIVANJA	a. sorodniki	b. prijatelji	c. sodelavci
1. v vašem ožjem bivalnem okolju (soseski)	X	X	X
2. drugje v istem kraju	X	X	X
4. drugje v isti pokrajini (Gorenjska, Štajerska itd.)	X	X	X
4. drugod v Sloveniji	X	X	X
5. v državi, ki meji na Slovenijo	X	X	X
6. v drugi evropski državi	X	X	X
7. drugod po svetu	X	X	X

Razvojna vprašanja

35. Koliko ste **zadovoljni** z naštetimi vidiki življenja v vašem kraju (bivalnem okolju)? *Ocenite tako, da v vsaki vrstici počrtnite ustrezno oceno.*

ZNAČILNOST	sploh ne					zelo				
	①	②	③	④	⑤	①	②	③	④	⑤
a. družba (prijatelji, sorodniki)	①	②	③	④	⑤	①	②	③	④	⑤
b. urejenost okolja	①	②	③	④	⑤	①	②	③	④	⑤
c. zaposlitvene možnosti, zaslužek	①	②	③	④	⑤	①	②	③	④	⑤
d. oskrba (trgovine, šole, zdravstvo)	①	②	③	④	⑤	①	②	③	④	⑤
e. življenje nasploh (kvaliteta življenja)	①	②	③	④	⑤	①	②	③	④	⑤
f. običaji, navade	①	②	③	④	⑤	①	②	③	④	⑤
g. ponudba stanovanj	①	②	③	④	⑤	①	②	③	④	⑤
h. storitve, npr. obrt	①	②	③	④	⑤	①	②	③	④	⑤
i. prometna dostopnost	①	②	③	④	⑤	①	②	③	④	⑤
j. možnosti za šport in rekreacijo	①	②	③	④	⑤	①	②	③	④	⑤
k. dovolj zelenih površin	①	②	③	④	⑤	①	②	③	④	⑤

36. Koliko bi **soglašali** s tem, da v vašem kraju deluje ali se postavi (v vsaki vrstici počrtnite ustrezno oceno):

	sploh ne					vsekakor				
	①	②	③	④	⑤	①	②	③	④	⑤
a. zapor	①	②	③	④	⑤	①	②	③	④	⑤
b. območje intenzivnega kmetijstva	①	②	③	④	⑤	①	②	③	④	⑤
c. vojašnica	①	②	③	④	⑤	①	②	③	④	⑤
d. skupnost za zdravljenje ovisnikov	①	②	③	④	⑤	①	②	③	④	⑤
e. živinorejska farma	①	②	③	④	⑤	①	②	③	④	⑤
f. begunski center	①	②	③	④	⑤	①	②	③	④	⑤
g. odlagališče odpadkov	①	②	③	④	⑤	①	②	③	④	⑤
h. dom za invalide	①	②	③	④	⑤	①	②	③	④	⑤
i. avtocesta	①	②	③	④	⑤	①	②	③	④	⑤
j. velik trgovski center	①	②	③	④	⑤	①	②	③	④	⑤
k. dom za starostnike	①	②	③	④	⑤	①	②	③	④	⑤
l. dom za duševno prizadete	①	②	③	④	⑤	①	②	③	④	⑤
m. kamnolom, gramoznica	①	②	③	④	⑤	①	②	③	④	⑤


37. Pred vami je obris Slovenije z vrisanimi mejami občin. Prosimo vas, da na

zemljevidu označite **primernost** občin za **razvijanje** posameznih dejavnosti. Za vsako od dejavnosti izberite **do tri** občine, ki so po vašem mnenju najbolj primerne za razvoj določene dejavnosti. *V te občine nato vpišite črke, ki označujejo posamezno dejavnost. V posamezno občino lahko vpišete tudi več dejavnosti.*

turizem (T)
kmetijstvo (K)

industrija (I)
šport in rekreacija (Š)

narodni in krajinski parki (P)



T:

I:

P:

K:

Š:

38. Izmed spodnjih možnosti izberite tisti **dve**, ki vam, po vašem mnenju, najbolj **bogatita življenje**. *To storite tako, da obkrožite številki pred ustreznima možnostima.*

1. sprehodi v naravo v okolici vašega kraja
2. potovanja po Sloveniji
3. nakupovanja v tujini,
4. obiskovanje sorodnikov in prijateljev
5. obiskovanje gledališč, koncertov v večjih mestih
6. nakupovanja v večjih mestih
7. biti doma, gledati TV
9. izleti, pohodi po slovenskih hribih in gorah
10. potovanja po Evropi
11. potovanja v eksotične kraje izven Evrope
12. nič od tega

39. Spodaj je naštetih nekaj stvari, ki so lahko pomembne v življenju. Kaj se vam zdi v življenju **najbolj pomembno**? *Pri vsaki od navedenih stvari označite, koliko vam je pomembna oz. nepomembna, tako da počrtnite ustrezno številko. Številka 1 pomeni, da je za vas popolnoma nepomembna, številka 5 pa, da je zelo pomembna.*

	popolnoma nepomembno			zelo pomembno	
	①	②	③	④	⑤
a. vznemirljivo in ustvarjalno življenje	①	②	③	④	⑤
b. lepote naravnega okolja	①	②	③	④	⑤
c. živeti varno in mirno v krogu svoje družine	①	②	③	④	⑤
d. imeti moč in vpliv v družbi	①	②	③	④	⑤
e. uživati življenje, dobro se imeti	①	②	③	④	⑤
f. vera v boga	①	②	③	④	⑤
g. red in disciplina v družbi	①	②	③	④	⑤
h. enakopravnost med ljudmi, naroc , rasami	①	②	③	④	⑤
i. skrb za zdravo okolje, ohranjanje narave	①	②	③	④	⑤
j. potovati, spoznavati zanimive kraje, ljudi	①	②	③	④	⑤
k. ohranjanje tradicionalnih vrednot	①	②	③	④	⑤

40. Kako zadovoljni ste z urejanjem prostora v Sloveniji? *Počrtnite ustrezno oceno.*

zelo nezadovoljen ① ② ③ ④ ⑤ zelo zadovoljen

41. Koliko ste zadovoljni s posameznimi vidiki, procesi in dejavniki urejanja prostora v Sloveniji. *V vsaki vrsti počrtnite ustrezno oceno.*

	sploh ne			polnoma	
a. z odgovornimi uradniki	①	②	③	④	⑤
b. s strokovnjaki, ki urejajo prostor	①	②	③	④	⑤
c. postopki (cena, trajanje,...)	①	②	③	④	⑤
d. razpoložljivost zazidljivih parcel	①	②	③	④	⑤
e. informiranje	①	②	③	④	⑤
f. z razumljivostjo načrtov	①	②	③	④	⑤
g. s prostorskimi predpisi	①	②	③	④	⑤
h. z možnostjo vplivanja na načrte	①	②	③	④	⑤

42. Ali nameravate graditi hišo, ali pa ste jo v zadnjih desetih letih gradili? *Počrtnite ustrezen odgovor.*

- ① v zadnjih desetih letih sem gradil hišo
- ② nameravam graditi hišo
- ③ nisem gradil in ne nameravam graditi hiše

Demografski podatki (Ustrezno obkroži ali vpiši.)

43. Spol: M Ž

44. Leto rojstva: _____

45. Izobrazba: 1. Osnovna 2. Poklicna 3. Srednja 4. Višja/visoka

46. Zaposlitev:

1. zaposlen 2. dijak/študent 3. gospodinja 4. upokojenec

5. kmet 6. samozaposlen 7. brezposeln

47. Kolikokrat v življenju ste spremenili kraj bivanja za več kot eno leto:

0 - nikoli v življenju _____ krat

48. Kje ste preživelih prvih 5 let otroštva? _____
(kjer ste bili največ časa)

49. Koliko ljudi živi pri Vas v skupnem gospodinjstvu? _____
(skupaj z vami)

50. V katerem kraju delate?

1. nisem zaposlen, ne delam
2. v kraju, kjer stanujem
3. v drugem kraju občine, kjer bivam
4. v središču občine, kjer bivam
5. v manjšem kraju izven občine
6. v središču druge občine
7. v središču regije
8. drugje

51. Kako bi ocenil materialni položaj sebe oz. svoje družine

1. živimo razkošno
2. živimo udobno
3. živimo skromno vendar zadovoljivo
4. komaj shajamo
5. zelo težko se prebijamo

52. Koliko je v vaši družini:

a. oseb z vozniškim dovoljenjem _____

b. avtomobilov _____

ANKETIRANCU: HVALA ZA SODELOVANJE!

Izpolni anketar

53. Tip krajevne skupnosti:

- 1 – mestna
- 2 – primestna
- 3 – vaška

54. Velikost naselja

- 1. hiša na samem, zaselek ali manjša vas (oddaljena od pošte, šole, trgovine)
- 2. vas, kraj (s pošto, šolo, trgovino), trg z nad 500 do 2000 prebivalcev
- 3. kraj z nad 2000 do 4000 prebivalci
- 4. kraj z nad 4000 do 10.000 prebivalci
- 5. kraj z nad 10.000 do 50.000 prebivalcev
- 6. kraj z nad 50.000 prebivalci (Ljubljana, Maribor)

Anketar: _____ | | | |

Datum anketiranja: _____

Čas trajanja razgovora: _____ minut

ANKETARJU: HVALA ZA DOBRO IZVEDEN INTERVJU!
