



Arhiv družboslovnih podatkov

Gradivo vezano na raziskavo
Kakovost bivalnega okolja v izbranih slovenskih mestih, 2014
ADP-IDNo: BIVOK14

Izbrana območja

Ljubljana

Šišenska soseska 6 – starejša blokovska soseska



Mostec – novejša blokovska soseska



Jurčkova – soseska pretežno enodružinskih hiš



staro mestno središče



Merilo osrednjega zemljevida: 1 : 60.000
Merilo manjših zemljevidov: 1 : 30.000

Avtor vsebine: Jernej Tiran
Avtorica zemljevida: Manca Volk Bahun
Vir: GURS
© Geografski inštitut Antona Melika ZRC SAZU

Maribor

staro mestno središče



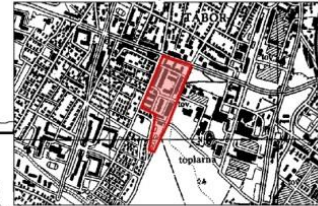
Magdalena – novejša blokovska soseska



Spodnje Pobrežje – soseska pretežno enodružinskih hiš



Goriška ulica – starejša blokovska soseska

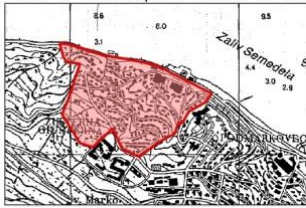


Merilo osrednjega zemljevida: 1 : 60.000
Merilo manjših zemljevidov: 1 : 30.000

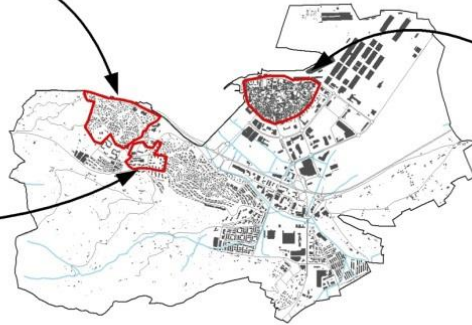
Avtor vsebine: Jernej Tiran
Avtorica zemljevida: Manca Volk Bahun
Vir: GURS
© Geografski inštitut Antona Melika ZRC SAZU

Koper

Žusterna – soseska pretežno enodružinskih hiš



Markovec – starejša blokovska soseska



staro mestno središče



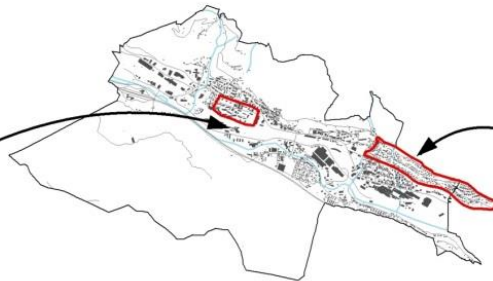
Merilo osrednjega zemljevida: 1 : 60.000
Merilo manjših zemljevidov: 1 : 30.000

Avtor vsebine: Jernej Tiran
Avtorica zemljevida: Manca Volk Bahun
Vir: GURS

© Geografski inštitut Antona Melika ZRC SAZU

Jesenice

Plavž – starejša blokovska soseska



Tomšičeva – soseska pretežno enodružinskih hiš



Merilo osrednjega zemljevida: 1 : 60.000
Merilo manjših zemljevidov: 1 : 30.000

Avtor vsebine: Jernej Tiran
Avtorica zemljevida: Manca Volk Bahun
Vir: GURS
© Geografski inštitut Antona Melika ZRC SAZU

Grosuplje

Sončni dvori – novejša blokovska soseska



Pod gozdom – soseska pretežno enodružinskih hiš



Merilo osrednjega zemljevida: 1 : 60.000
Merilo manjših zemljevidov: 1 : 30.000

Avtor vsebine: Jernej Tiran
Avtorica zemljevida: Manca Volk Bahun
Vir: GURS

© Geografski inštitut Antona Melika ZRC SAZU